

**ARPAE**  
**Agenzia regionale per la prevenzione, l'ambiente e l'energia**  
**dell'Emilia - Romagna**

\* \* \*

**Atti amministrativi**

Determinazione dirigenziale	n. DET-AMB-2023-1749 del 06/04/2023
Oggetto	DPR N. 59/2013 E SMI DITTA EMILIANA CONGLOMERATI S.P.A PER L'INSEDIAMENTO SITO IN COMUNE DI TRAVERSETOLO (PR) LOC. CA' CAMPAGNA "AMBITO ESTRATTIVO CA' CAMPAGNA - BOSCHI" - ADOZIONE DI AUA
Proposta	n. PDET-AMB-2023-1819 del 06/04/2023
Struttura adottante	Servizio Autorizzazioni e Concessioni di Parma
Dirigente adottante	PAOLO MAROLI

Questo giorno sei APRILE 2023 presso la sede di P.le della Pace n° 1, 43121 Parma, il Responsabile del Servizio Autorizzazioni e Concessioni di Parma, PAOLO MAROLI, determina quanto segue.

## IL RESPONSABILE

### VISTI:

- il D.P.R. 13 marzo 2013, n. 59 e s.m.i., “Regolamento recante la disciplina dell’Autorizzazione Unica Ambientale (A.U.A.) e la semplificazione di adempimenti amministrativi in materia ambientale gravanti sulle piccole e medie imprese e sugli impianti non soggetti ad autorizzazione integrata ambientale, a norma dell’articolo 23 del decreto-legge 9 febbraio 2012, n. 5, convertito, con modificazioni, dalla legge 4 aprile 2012, n. 35”;
- l’articolo 2, comma 1, lettera b, del D.P.R. 59/2013 e s.m.i. che attribuisce alla Provincia o a diversa Autorità indicata dalla normativa regionale la competenza ai fini del rilascio, rinnovo e aggiornamento dell’Autorizzazione Unica Ambientale, che confluisce nel provvedimento conclusivo del procedimento adottato dallo sportello unico per le attività produttive, ai sensi dell’articolo 7 del Decreto del Presidente della Repubblica 7 settembre 2010, n. 160, ovvero nella determinazione motivata di cui all’articolo 14-ter, comma 6-bis, della legge 7 agosto 1990, n. 241 e s.m.i. e la successiva Legge Regionale 30 luglio 2015 n. 13 con cui le funzioni precedentemente esercitate dalla Provincia di Parma – Servizio Ambiente sono state assegnate all’Agenzia regionale per la prevenzione, l’ambiente e l’energia dell’Emilia-Romagna (Arpae) – Struttura Autorizzazioni e Concessioni di Parma operativa dal 1 gennaio 2016;
- la D.G.R. n. 1795 del 31 ottobre 2016 con cui la Regione Emilia-Romagna, in applicazione della sopra richiamata L.R. 13/2015 e ferme restando le indicazioni dettate dal D.P.R. 13 marzo 2013 n. 59 e s.m.i., al suo Allegato L ha definito le modalità di svolgimento dei procedimenti di AUA;
- il D.Lgs 152/2006 e s.m.i.;
- la L. 241/1990 e s.m.i.;
- il Decreto Interministeriale 25/02/2016 n. 5046 del Ministero Politiche Agricole e Foreste;
- il D.P.R. 160/2010;
- il D.P.R. 19 ottobre 2011, n. 227;
- la L.R. 3/1999 e s.m.i.;
- la L.R. 5/2006;
- la L.R. 4/2007;
- la L.R. 21/2012;
- la D.G.R. 2236/2009 e s.m.i.;
- il “Piano di Tutela e Risanamento della Qualità dell’aria” approvato con Delibera del Consiglio Provinciale n. 29 del 28.03.2007;

- La Deliberazione Assembleare Progr. n.115 del 11/04/2017 “Approvazione del Piano Aria Integrato regionale”
- la Delibera di Giunta Regionale 1053/2003;
- la Delibera di Giunta Regionale 286/2005 e le successive linee guida della D.G.R. 1860/2006;
- il P.T.A. regionale approvato dall'Assemblea Legislativa della Regione Emilia-Romagna con Deliberazione n. 40 del 21 dicembre 2005;
- le norme di attuazione del P.T.C.P. della Provincia di Parma, variante approvata con Delibera di Consiglio Provinciale n. 118 del 22 dicembre 2008 quale “Approfondimento in materia di Tutela delle Acque”;
- la Delibera di Consiglio Provinciale n. 81/2013 del 18.12.2013 di indirizzo e approfondimento interpretativo degli artt. 6 e 17 delle norme tecniche di attuazione del P.T.C.P.-Variante in materia di Acque 2008 (scarichi dei reflui in area di ricarica diretta dei gruppi acquiferi C e A+B);
- la Delibera di Giunta Provinciale n. 251/2014 del 23.06.2014 contenente specificazioni e documento operativo sulla gestione delle acque di raffreddamento e relativo percorso autorizzativo (Autorizzazione Unica Ambientale – A.U.A.);
- la L. 26 ottobre 1995, n. 447, e s.m.i. “Legge quadro sull'inquinamento acustico”;
- la L.R. 9 maggio 2001, n. 15, e s.m.i. “Disposizioni in materia di inquinamento acustico”;
- la D.G.R. 673/2004 “Criteri tecnici per la redazione della documentazione di previsione di impatto acustico e della valutazione del clima acustico ai sensi della L.R. 9/05/01, n. 15 recante “Disposizioni in materia di inquinamento acustico””;
- la classificazione acustica comunale;

#### **VISTO:**

l'incarico dirigenziale di Responsabile Struttura Autorizzazioni e Concessioni di Parma conferito con DDG 106/2018 e successivamente prorogato con DDG 126/2021;

#### **CONSIDERATO:**

la domanda trasmessa dal Comune di Traversetolo in data 16/06/2022 prot. n. 11314, ed acquisita a protocollo Arpae n. PG/2022/100571 del 16/06/2022, presentata dalla Società EMILIANA CONGLOMERATI S.P.A, nella persona del Sig. Marco Monti in qualità di Legale rappresentante e Gestore, con sede legale sita in comune di Reggio Emilia (RE), Via Volta, 5 CAP 42020 e stabilimento sito in Comune di Traversetolo (PR), Località Ca' Campagna, denominato “Ambito estrattivo Cà Campagna - Boschi”, in riferimento ai seguenti titoli:

**Arpae** - Agenzia regionale per la prevenzione, l'ambiente e l'energia dell'Emilia-Romagna  
**Servizio Autorizzazioni e concessioni di Parma** - Area Autorizzazioni e concessioni Ovest  
**P.le della Pace, 1 – CAP 43121** | tel +39 0521/976101 | **PEC aopr@cert.arpae.emr.it**

*Sede legale Arpae: Via Po 5, 40139 Bologna | tel 051 6223811 | [www.arpae.it](http://www.arpae.it) | P.IVA 04290860370*

- autorizzazione agli scarichi, di cui al capo II del titolo IV della sezione II della Parte Terza del D.Lgs. 152/2006 e s.m.i.;
- autorizzazione alle emissioni in atmosfera per gli stabilimenti di cui all'articolo 269 del D.Lgs. 152/06 e s.m.i.;
- comunicazione o nulla osta di cui all'art. 8, commi 4 o 6, della legge 26 ottobre 1995, n. 447;

che l'attività industriale svolta nello stabilimento di cui sopra, sulla base di quanto dichiarato dalla Ditta nell'istanza AUA in esame, è quella di "estrazione di ghiaia";

#### **RILEVATO CHE:**

l'AUA di cui all'oggetto è ricompresa nel *"Procedimento unico di Valutazione di Impatto Ambientale ai sensi del Capo III della L.R. 4/2018 per il rilascio del Provvedimento Autorizzatorio Unico Comunale relativo al progetto denominato "Piano di Coltivazione e Sistemazione Finale relativo all'Ambito estrattivo – Cà Campagna/Boschi all'interno del Polo G6 in Comune di Traversetolo (PR)";*

#### **RILEVATO INOLTRE CHE:**

- che per poter istruire la pratica, Arpae SAC ha chiesto alcuni chiarimenti con nota prot. n. PG/2022/106045 del 27/06/2022, alla quale la Ditta ha risposto con nota trasmessa dal Comune in data 01/09/2022 prot. n. 16958 (prot. Arpae PG/2022/143138 del 01/09/2022);
- che l'istanza alla data del 01/09/2022 risulta correttamente presentata;

#### **VISTI:**

- la richiesta di pareri/relazione tecnica di Arpae SAC prot. n. PG/2022/153602 del 20/09/2022;
- la convocazione di Conferenza di servizi istruttoria in modalità sincrona del 22/09/2022 prot. Comune n. 18390 (prot. Arpae PG/2022/155611 del 23/09/2022) prevista per il giorno 12/10/2022 e il cui verbale è stato trasmesso in data 31/10/2022 prot. n. 21391 (prot. Arpae PG/2022/179161 del 31/10/2022);
- le integrazioni chieste in sede di CDS istruttoria e trasmesse dal SUAP in data 01/12/2022 prot. n. 23505 (prot. Arpae PG/2022/198058 del 01/12/2022) contestualmente alla convocazione della prima seduta di Conferenza di Servizi decisoria prevista per il giorno 16/01/2023;
- la relazione tecnica favorevole con prescrizioni di Arpae ST di Parma prot. n. PG/2023/36660 del 01/03/2023, allegata alla presente quale parte integrante (Allegato 1);
- il verbale di conferenza di Servizi del 16/01/2023, nel quale il Consorzio di Bonifica esprime parere favorevole e *"approva il piano di coltivazione finale a recupero naturalistico"*;

**Arpae - Agenzia regionale per la prevenzione, l'ambiente e l'energia dell'Emilia-Romagna**  
**Servizio Autorizzazioni e concessioni di Parma** - Area Autorizzazioni e concessioni Ovest  
**P.le della Pace, 1 – CAP 43121** | tel +39 0521/976101 | **PEC aopr@cert.arpa.emr.it**

Sede legale Arpae: Via Po 5, 40139 Bologna | tel 051 6223811 | [www.arpae.it](http://www.arpae.it) | P.IVA 04290860370

- il parere favorevole con prescrizioni in merito alla matrice emissioni in atmosfera ed acustica del Comune di Traversetolo prot. n. 6563 del 30/03/2023, comprensivo del parere di Arpae Area Prevenzione Ambientale Ovest Sede di Parma per quanto di competenza e del parere di AUSL Dipartimento di Sanità Pubblica prot. n. 12796 del 22/02/2023, acquisiti a protocollo Arpae n. PG/2023/57922 del 03/04/2023 , allegato alla presente quale parte integrante (Allegato 2);
- la Concessione del suolo pubblico rilasciata da Arpae Servizio Autorizzazioni e Concessioni di Parma DET-AMB-2023-1193 del 09/03/2023 e depositata agli atti;
- la Valutazione di Incidenza favorevole con prescrizioni della Regione Emilia Romagna acquisita a protocollo Arpae PG/2023/22707 del 08/02/2023, trasmesso dal Comune ad Arpae SAC in data 31/03/2023 prot. n. 6606 ed acquisita a protocollo Arpae n. PG/2023/57929 del 03/04/2023, allegata alla presente quale parte integrante (Allegato 3);
- la Convocazione di seconda seduta di Conferenza di Servizi decisoria prevista per il giorno 06/04/2023 trasmessa dal Comune con n. 6606 del 31/03/2023 ed acquisita a protocollo Arpae n. PG/2023/57929 del 03/04/2023;

**CONSIDERATO CHE per la matrice emissioni in atmosfera:**

- l'attività svolta consiste nell'attività di estrazione nella cava denominata Cà Campagna/Boschi all'interno del Polo G6 in Comune di Traversetolo (PR);
- la scelta ed efficienza degli interventi o degli impianti di abbattimento sono idonei;

**CONSIDERATO che per la matrice scarichi idrici:**

- per quanto riguarda gli aspetti pianificatori e progettuali dell'impianto di trattamento e degli scarichi in esame, si rimanda ai rispettivi provvedimenti e pareri di competenza;
- che lo scarico ricade in area con vulnerabilità a sensibilità elevata, così come individuato dalla Provincia di Parma nella Variante al P.T.C.P. -Approfondimento in materia di Tutela delle Acque;
- che la ditta, nel corso della domanda AUA sopra richiamata ha dichiarato *"...si prevede il posizionamento di apposito servizio igienico di tipo chimico all'interno dell'area di cantiere; il servizio igienico dovrà essere dotato di apposita vasca a tenuta che dovrà essere regolarmente svuotata da Ditta specializzata...La coltivazione degli inerti all'interno dell'Unità di Cava sarà attuata mediante la realizzazione di scavo a fossa con abbassamento del piano campagna originario senza interessamento della falda freatica (da cui dovrà comunque essere mantenuto un franco di 1 m) fino alla profondità massima di scavo di 4 metri dal piano campagna..."*;

**RITENUTO** sulla base dell'istruttoria condotta e agli atti che non sussistono condizioni ostative all'adozione dell'Autorizzazione Unica Ambientale di cui all'oggetto;

**Arpae** - Agenzia regionale per la prevenzione, l'ambiente e l'energia dell'Emilia-Romagna  
**Servizio Autorizzazioni e concessioni di Parma** - Area Autorizzazioni e concessioni Ovest  
**P.le della Pace, 1 – CAP 43121** | tel +39 0521/976101 | **PEC aopr@cert.arpa.emr.it**

Sede legale Arpae: Via Po 5, 40139 Bologna | tel 051 6223811 | [www.arpae.it](http://www.arpae.it) | P.IVA 04290860370

**CONSIDERATO** che il provvedimento conclusivo nel quale confluisce l'Autorizzazione Unica Ambientale, che adotta Arpae Servizio Autorizzazioni e Concessioni (SAC) di Parma quale autorità competente, costituisce ad ogni effetto titolo unico, e sostituisce tutti gli eventuali titoli abilitativi settoriali in materia ambientale precedentemente in essere contemplati nell'istanza di AUA;

## **DETERMINA**

### **DI ADOTTARE**

per quanto di competenza, ai sensi e per gli effetti dell'art. 4 comma 5 del DPR n. 59/2013 e s.m.i. l'Autorizzazione Unica Ambientale a favore della Società EMILIANA CONGLOMERATI S.P.A, con Legale Rappresentante il Sig. Marco Monti con sede legale sita in comune di Reggio Emilia (RE), Via Volta, 5 CAP 42020 e stabilimento sito in Comune di Traversetolo (PR), Località Ca' Campagna, denominato "Ambito estrattivo Cà Campagna - Boschi", relativamente all'esercizio dell'attività di "estrazione di ghiaia" comprendente i seguenti titoli abilitativi, come da istanza A.U.A. pervenuta:

- **autorizzazione agli scarichi, di cui al capo II del titolo IV della sezione II della Parte Terza del D.Lgs. 152/2006 e s.m.i.;**
- **autorizzazione alle emissioni in atmosfera per gli stabilimenti di cui all'articolo 269 del D.Lgs.152/06 e s.m.i.;**
- **comunicazione o nulla osta di cui all'art. 8, commi 4 o 6, della legge 26 ottobre 1995, n. 447;**

### **STABILISCE DI SUBORDINARE il presente atto:**

**per gli scarichi idrici** di specifica competenza Arpae Servizio Autorizzazioni e Concessioni di Parma, che si individuano come di seguito:

#### **S1 (così individuato nella documentazione allegata)**

- tipo di reflu scaricato: acque meteoriche di dilavamento delle aree destinate alla sosta dei mezzi previo trattamento, in continuo, in dissabbiatore e disoleatore con filtro a coalescenza;
- corpo idrico ricettore: Canale della Spelta;
- bacino: Enza;
- volume scaricato: 20.000 l/anno;
- portata massima: 1,7 l/s;

**Arpae - Agenzia regionale per la prevenzione, l'ambiente e l'energia dell'Emilia-Romagna**  
**Servizio Autorizzazioni e concessioni di Parma - Area Autorizzazioni e concessioni Ovest**  
**P.le della Pace, 1 – CAP 43121 | tel +39 0521/976101 | PEC [aopr@cert.arpae.emr.it](mailto:aopr@cert.arpae.emr.it)**

*Sede legale Arpae: Via Po 5, 40139 Bologna | tel 051 6223811 | [www.arpae.it](http://www.arpae.it) | P.IVA 04290860370*

nel rispetto rigoroso da parte del legale rappresentante e gestore per l'esercizio dell'attività oggetto del presente atto delle indicazioni, disposizioni, prescrizioni, condizioni e considerazioni riportate nella relazione tecnica di Arpae ST di Parma prot. n. PG/2023/36660 del 01/03/2023 e nel parere del Consorzio Bonifica P.se rilasciato nel corso della conferenza di Servizi del 16/01/2023 sopra richiamata che costituiscono parte integrante e sostanziale del presente atto, nonché al rispetto delle seguenti disposizioni per lo scarico S1:

- 1) Il Titolare dello scarico provvederà tempestivamente a comunicare ad Arpae Servizio Autorizzazioni e Concessioni (SAC) di Parma e Area Prevenzione Ambientale Ovest Sede di Parma e al Consorzio Bonifica P.se, l'attivazione dello scarico S1.
- 2) La rete interna di scarico deve mantenere caratteristiche costruttive e di conservazione tali da assicurare la migliore funzionalità e da evitare fenomeni di inquinamento delle falde. Contestualmente alla domanda di rinnovo, il Titolare dell'A.U.A. dovrà presentare una dettagliata relazione attestante lo stato delle condotte. In ogni caso ogni intervento previsto e/o programmato dovrà essere conforme alla documentazione tecnica presentata presso gli uffici.
- 3) Lo scarico dovrà essere in ogni momento accessibile in corrispondenza o in prossimità del punto di immissione nel corpo idrico recettore ed attrezzato per consentire il controllo ed il campionamento delle acque reflue da parte dell'Autorità Competente, inoltre dovrà essere compatibili con il regime idraulico del ricettore, dovrà garantire la tutela dell'ecosistema acquatico dello stesso, non dovrà creare nel medesimo condizioni di erosione o di ristagno per difficoltà di deflusso.
- 4) Qualora lo scarico dovesse assumere caratteristiche qualitativamente o quantitativamente diverse da quelle qui autorizzate, è fatto obbligo, prima dell'attivazione di tali interventi, della presentazione di una richiesta di modifica dell'A.U.A., ai sensi dell'art. 6 del D.P.R. 59/2013, con allegato l'aggiornamento della documentazione tecnica presentata a corredo della presente autorizzazione.
- 5) La Ditta dovrà garantire la regolare gestione e manutenzione della rete fognaria, del sistema di trattamento e dello scarico.
- 6) La Ditta dovrà redigere una relazione riassuntiva annuale, firmata dal responsabile tecnico e dal Titolare dello scarico, riguardante il funzionamento degli impianti di depurazione e gli interventi compiuti nel corso dell'anno precedente nonché il quantitativo e la destinazione degli eventuali fanghi o comunque residui di depurazione prodotti. Tale relazione annuale dovrà essere puntualmente inserita nel registro di manutenzione/gestione di cui sopra oppure, in alternativa a tale inserimento, la Ditta potrà indicare direttamente nel predetto registro, in modo chiaro e dettagliato, le operazioni effettuate. In ogni caso il registro dovrà comunque contenere copia dell'attestato di trasporto e consegna a smaltimento degli eventuali rifiuti di depurazione prodotti e smaltiti.
- 7) Lo scarico dovrà essere posto in completa sicurezza da eventi alluvionali e/o di esondazione, nel rispetto dei diritti di terzi.
- 8) La gestione delle acque meteoriche di dilavamento delle aree esterne di pertinenza della Ditta, non inviate a trattamento, dovrà avvenire nel rispetto di quanto disposto al punto A.1 della D.G.R. N.1860 del 2006.

**Arpae - Agenzia regionale per la prevenzione, l'ambiente e l'energia dell'Emilia-Romagna**  
**Servizio Autorizzazioni e concessioni di Parma** - Area Autorizzazioni e concessioni Ovest  
**P.le della Pace, 1 – CAP 43121** | tel +39 0521/976101 | **PEC aopr@cert.arpae.emr.it**

*Sede legale Arpae: Via Po 5, 40139 Bologna | tel 051 6223811 | [www.arpae.it](http://www.arpae.it) | P.IVA 04290860370*

9) In caso si verificano imprevisti tecnici, malfunzionamenti o disservizi alla rete fognaria e/o agli impianti di trattamento, dovrà esserne data immediata comunicazione ad Arpae Servizio Autorizzazioni e Concessioni di Parma e Area Prevenzione Ambientale Ovest Sede di Parma indicando le cause dell'imprevisto, gli interventi che si intendono porre in essere ed i tempi necessari per il ripristino dello stato di normale funzionamento; dovrà essere altresì data immediata comunicazione ai medesimi Enti sopraindicati dell'avvenuto ripristino dello scarico alle condizioni a regime.

**per le emissioni in atmosfera**, l'adozione è subordinata specificatamente, oltre che al rispetto di tutte le prescrizioni ed i valori minimi di emissione stabiliti direttamente dalla normativa statale o regionale, emanati rispettivamente ai sensi dell'art. 271, commi 1), 2), 3), 4), 5) del D.Lgs. 152/06 e s.m.i., dalla DGR 2236/2009 e s.m.i. al rispetto, in particolare, anche alle seguenti disposizioni:

Al fine del contenimento delle emissioni diffuse dovranno essere rispettate le seguenti prescrizioni:

- utilizzo di sistemi di irrorazione ed umidificazione delle piste di cantiere e della zona di estrazione/selezione e separazione; il tratto iniziale asfaltato di accesso al cantiere dovranno essere mantenuti puliti e umidi;
- il trasporto del materiale che può dare origine a dispersione aeree, dovrà essere effettuato utilizzando mezzi con cassoni telonati oppure mantenendo il materiale opportunamente umido;
- limitazione della velocità di transito per evitare fenomeni di sollevamento e risospensione delle polveri;
- sospensione dell'attività di cantiere in caso di velocità del vento superiore a 6 m/s;
- lavaggio delle ruote dei camion prima dell'uscita sulla viabilità ordinaria ove predisposto nel contesto delle opere preliminari.
- i mezzi in sosta in attesa di carico dovranno essere a motore spento compatibilmente con la sicurezza dei lavoratori e/o con le necessità operative di carico.
- durante la fase di carico dei mezzi di trasporto si dovranno limitare le altezze di caduta dei materiali estratti;
- in caso di accumulo temporaneo dei materiali ghiaiosi, essi dovranno essere opportunamente umidificati;

Resoconto istruttoria per inserimento catasto

Generale	
Ragione sociale:	Emiliana Conglomerati S.p.a
Partita IVA/Codice fiscale:	02503180354
Sede legale:	Via Alessandro Volta, 5 C nel Comune di Reggio Emilia

**Arpae** - Agenzia regionale per la prevenzione, l'ambiente e l'energia dell'Emilia-Romagna  
**Servizio Autorizzazioni e concessioni di Parma** - Area Autorizzazioni e concessioni Ovest  
**P.le della Pace, 1 – CAP 43121** | tel +39 0521/976101 | **PEC aopr@cert.arpa.emr.it**

Sede legale Arpae: Via Po 5, 40139 Bologna | tel 051 6223811 | [www.arpae.it](http://www.arpae.it) | P.IVA 04290860370



Gestore:	Marco Monti
Sede locale impianti:	Cà Campagna/Boschi all'interno del Polo G6 in Comune di Traversetolo (PR)
Coordinate UTM X:	-
Coordinate UTM Y:	-
Attività sede locale (C.C.I.A.):	Attività estrattiva
Settore attività CRIAER:	4.8

Resta comunque fermo quant'altro previsto dalla normativa Statale o Regionale vigente.

**per il rumore** al rispetto rigoroso da parte del gestore per l'esercizio dell'attività oggetto del presente atto delle indicazioni, disposizioni, prescrizioni, condizioni e considerazioni eventualmente riportate nel parere del Comune di Traversetolo del 30/03/2023, comprensivo del parere di Arpae Area Prevenzione Ambientale Ovest Sede di Parma in merito al rumore e del parere di AUSL Dipartimento di Sanità pubblica prot. n. 12796 del 22/02/2023, che costituiscono parte integrante e sostanziale del presente atto;

la Ditta dovrà fornire l'autorizzazione all'attività estrattiva, entro 10 giorni dal rilascio della stessa.

La non ottemperanza delle disposizioni del presente comporta le sanzioni previste per legge.

Il presente atto si intende accordato, fatti salvi i diritti di terzi, e sotto l'osservanza di tutte le disposizioni vigenti in materia di scarichi idrici, emissioni in atmosfera e acustica. Sono fatte salve le norme, i regolamenti comunali e le autorizzazioni in materia di urbanistica, prevenzione incendi, sicurezza e tutte le altre disposizioni di pertinenza, anche non espressamente indicate nel presente atto e previste dalle normative vigenti. Sono fatte salve altresì anche ulteriori integrazioni che si rendessero necessarie in merito alla compatibilità idraulica e irrigua per effetto di norme sopravvenute.

Il presente atto è endoprocedimentale e non ha effetto se non compreso nel provvedimento finale rilasciato dal SUAP. L'AUA esplica i suoi effetti, pertanto, **fatto salvo il rilascio dell'autorizzazione all'attività estrattiva**, dal rilascio del suddetto provvedimento finale da parte del SUAP a sua volta ricompreso nel provvedimento finale di VIA e per la durata dell'attività estrattiva relativa all'insediamento in esame e, comunque, non superiore a 15 anni.

Il presente atto è rilasciato esclusivamente al Comune di Traversetolo all'interno del procedimento per il rilascio dell'AUA contenuto nel Procedimento unico di Valutazione di Impatto Ambientale ai sensi del Capo III della L.R. 4/2018 per il rilascio del Provvedimento Autorizzatorio Unico Comunale relativo al progetto denominato "Piano di Coltivazione e Sistemazione Finale relativo all'Ambito estrattivo – Cà Campagna/Boschi all'interno del Polo G6 in Comune di Traversetolo (PR) e prende efficacia solo a seguito della conclusione favorevole di tale procedimento sovraordinato, a cui, pertanto, è vincolato e condizionato.

**Arpae** - Agenzia regionale per la prevenzione, l'ambiente e l'energia dell'Emilia-Romagna  
**Servizio Autorizzazioni e concessioni di Parma** - Area Autorizzazioni e concessioni Ovest  
**P.le della Pace, 1 – CAP 43121** | tel +39 0521/976101 | **PEC aopr@cert.arpae.emr.it**

Sede legale Arpae: Via Po 5, 40139 Bologna | tel 051 6223811 | [www.arpae.it](http://www.arpae.it) | P.IVA 04290860370

Arpae Emilia-Romagna Servizio Autorizzazioni e Concessioni (SAC) di Parma non si assume alcuna responsabilità a seguito di prescrizioni, indicazioni, condizioni non note formulate e rilasciate da altri Enti/Organi che potrebbero comportare interpretazioni e/o incoerenze con quanto rilasciato da Arpae Emilia-Romagna Servizio Autorizzazioni e Concessioni (SAC) di Parma.

Il Responsabile del presente endo - procedimento amministrativo, per l'aggiornamento per modifica dell'Autorizzazione Unica Ambientale di cui al D.P.R. 59/13 è Paolo Maroli.

*Istruttore di riferimento Silvia Spagnoli*

*Rif. Sinadoc: 2022/22712*

Il Responsabile del Servizio  
Autorizzazioni e Concessioni di Parma  
Paolo Maroli  
(documento firmato digitalmente)

## Allegato 1

Rif.Prot.Arpa PG/2022/153602 del 20/09/2022  
Sinadoc n.2022/22712

*Invio tramite posta interna*

Spett.le ARPAE – SAC  
Struttura Autorizzazioni e Concessioni  
Parma

Oggetto: Procedimento unico di Valutazione di Impatto Ambientale ai sensi del Capo III della L.R. 4/2018 per il rilascio del Provvedimento Autorizzatorio Unico Comunale relativo al progetto denominato “Piano di Coltivazione e Sistemazione Finale relativo all’Ambito estrattivo – Cà Campagna/Boschi all’interno del Polo G6 in Comune di Traversetolo (PR)” – proposto da Emiliana Conglomerati S.p.A. Relazione Tecnica

Ditta: **Emiliana Conglomerati S.p.A.**

Dall’esamina della documentazione relativa all’istanza di AUA presentata dalla Ditta in oggetto si esprime la valutazione di competenza per le seguenti matrici:

**Emissioni in atmosfera.**

Considerato che:

- 1.l'attività svolta consiste nell'attività di estrazione nella cava denominata Cà Campagna/Boschi all’interno del Polo G6 in Comune di Traversetolo (PR);
2. la scelta ed efficienza degli interventi o degli impianti di abbattimento sono idonei;
3. è stato verificato che le emissioni rispettano anche quanto stabilito dal “Piano di Tutela e Risanamento della Qualità dell’Aria” approvato con Delibera del Consiglio Provinciale n. 29 del 28/03/2007;

**si ritiene che**

la ditta Emiliana Conglomerati S.p.a. il cui Gestore è il Sig.Bertani Alessandro, con sede legale in Via Alessandro Volta, 5 C nel Comune di Reggio Emilia e impianti siti all’interno del Polo G6 in Comune di Traversetolo (PR) nella cava denominata Cà Campagna/Boschi, debba rispettare tutte le prescrizioni ed i valori minimi di emissione stabiliti direttamente dalla normativa statale o regionale, emanati rispettivamente ai sensi dell’art. 271, commi 1), 2), 3), 4), 5), 14) del D.Lgs. 152/06 e s.m.i., subordinandola alle seguenti ulteriori disposizioni:

**Al fine del contenimento delle emissioni diffuse dovranno essere rispettate le seguenti prescrizioni:**

- utilizzo di sistemi di irrorazione ed umidificazione delle piste di cantiere e della zona di estrazione/selezione e separazione; il tratto iniziale asfaltato di accesso al cantiere dovranno essere mantenuti puliti e umidi;
- il trasporto del materiale che può dare origine a dispersione aeree, dovrà essere effettuato

**Arpae** - Agenzia regionale per la prevenzione, l'ambiente e l'energia dell'Emilia-Romagna

**Servizio Territoriale di Parma** - Area Prevenzione Ambientale Ovest

**Via Spalato, 2 | CAP 43125** | tel +39 0521/976111 | **PEC aopr@cert.arpa.emr.it** Sede legale Arpae: Via Po 5, 40139 Bologna | tel 051 6223811 | PEC dirgen@cert.arpa.emr.it | [www.arpae.it](http://www.arpae.it) | P.IVA 042908603701

utilizzando mezzi con cassoni telonati oppure mantenendo il materiale opportunamente umido;

- limitazione della velocità di transito per evitare fenomeni di sollevamento e risospensione delle polveri;
- sospensione dell'attività di cantiere in caso di velocità del vento superiore a 6 m/s;
- lavaggio delle ruote dei camion prima dell'uscita sulla viabilità ordinaria ove predisposto nel contesto delle opere preliminari.
- i mezzi in sosta in attesa di carico dovranno essere a motore spento compatibilmente con la sicurezza dei lavoratori e/o con le necessità operative di carico.
- durante la fase di carico dei mezzi di trasporto si dovranno limitare le altezze di caduta dei materiali estratti;
- in caso di accumulo temporaneo dei materiali ghiaiosi, essi dovranno essere opportunamente umidificati;

Resoconto istruttoria per inserimento catasto:

Generale	
Ragione sociale:	Emiliana Conglomerati S.p.a
Partita IVA/Codice fiscale:	02503180354
Sede legale:	Via Alessandro Volta, 5 C nel Comune di Reggio Emilia
Gestore:	Bertani Alessandro
Sede impianti:	Cà Campagna/Boschi all'interno del Polo G6 in Comune di Traversetolo (PR)
Coordinate UTM X:	
Coordinate UTM Y:	
Attività sede locale (C.C.I.A.):	Attività estrattiva
Settore attività CRIAER:	4,8

### **Matrice acqua**

L'attività estrattiva all'interno dell'Ambito Cà Campagna/Boschi genererà lo scarico delle acque di dilavamento della piazzola di sosta degli automezzi. La piazzola verrà installata nella porzione sud-occidentale della cava, la superficie verrà impermeabilizzata e dotata di cordoli perimetrali e pendenze adeguate, al fine di convogliare i reflui e le sostanze inquinanti in un impianto di trattamento per essere convogliate, con scarico denominato S1, nel Canale dello Spelta bacino del torrente Enza.

Tutte le acque meteoriche verranno trattate prima di essere scaricate in acque superficiali.

L'impianto è costituito da un comparto di calma che funge da sedimentatore per le sabbie e terre e da un filtro a coalescenza per trattenere la fase idrocarburica. Sarà munito di un pozzetto di controllo.

**Arpae** - Agenzia regionale per la prevenzione, l'ambiente e l'energia dell'Emilia-Romagna

**Servizio Territoriale di Parma** - Area Prevenzione Ambientale Ovest

**Via Spalato, 2 | CAP 43125** | tel +39 0521/976111 | **PEC aopr@cert.arpae.emr.it** Sede legale Arpae: Via Po 5, 40139 Bologna | tel 051 6223811 | PEC dirgen@cert.arpae.emr.it | www.arpae.it | P.IVA 042908603702

Lo scarico S1 non ricade in aree SIC/ZPS, parchi e riserve nazionali regionali e/o provinciali, aree di rispetto di pozzi idrici ad uso idropotabile.

Per quanto di competenza e limitatamente agli atti presentati si accoglie favorevolmente l'istanza nel rispetto delle seguenti prescrizioni:

- i reflui immessi in acque superficiali dovranno risultare conformi ai limiti di accettabilità indicati nella Tabella 3, Allegato 5 al D.lgs N° 152/2006 e smi (scarico in acque superficiali);
- la ditta dovrà eseguire un autocontrollo annuale per i seguenti parametri: **pH, Solidi speciali totali, COD e idrocarburi**;
- dovrà essere identificato con opportuna segnaletica il punto di immissione dello scarico S1;
- la Ditta dovrà mantenere presso l'attività il cui scarico è autorizzato, a disposizione degli organi di controllo, un apposito registro indicante ogni singolo intervento di gestione, monitoraggio, manutenzione ordinaria periodica e/o straordinaria effettuato sulla rete fognaria, sul sistema di trattamento e sullo scarico;
- l'allontanamento dei fanghi prodotti nell'impianto di trattamento dovrà essere effettuata da ditte autorizzate nel rispetto delle disposizioni contenute nella parte IV<sup>a</sup> del D.Lgs 152/2006 e smi.

A disposizione per eventuali chiarimenti

I tecnici	La Responsabile del Distretto di Parma
Alessandra Braccaioli e Tiziana Bolzoni	Sara Reverberi

*Documento firmato digitalmente*

## Allegato 2



# COMUNE DI TRAVERSETOLO

PROVINCIA DI PARMA

Area Tecnica – Patrimonio Pubblico

Traversetolo, 30 marzo 2023

Prot. n. *vedere signature*

Spett. le

**A.R.P.A.E.**

**Servizio Autorizzazioni e Concessioni**

p.le della Pace n. 1, 43121 PARMA

PEC: [aopr@cert.arpa.emr.it](mailto:aopr@cert.arpa.emr.it)

e, p.c. **Emiliana Conglomerati S.p.A.**

[emilianaconglomerati@pec.it](mailto:emilianaconglomerati@pec.it)

AGENZIA REGIONALE PER LA PREVENZIONE L'AMBIENTE E L'ENERGIA DELL'EMILIA ROMAGNA  
Data: 03/04/2023 08:53:51 PG/2023/0057922

**OGGETTO:** Provvedimento Autorizzatorio Unico Comunale comprendente la Valutazione di Impatto Ambientale ai sensi del Capo III della L.R. 4/2018 e altre autorizzazioni/pareri per il rilascio del progetto denominato "Piano di Coltivazione e Sistemazione Finale relativo all'Ambito estrattivo – Cà Campagna/Boschi all'interno del Polo G6 in Comune di Traversetolo (PR)" – proposto da Emiliana Conglomerati S.p.A. – **PARERE DEL COMUNE DI TRAVERSETOLO AI FINI DELL'A.U.A.**

## PREMESSO

- che il 09 giugno 2022 con prot. n. 10758/2022, n. 10759/2022 è pervenuta l'istanza per il rilascio del Provvedimento Autorizzatorio Unico Comunale comprendente la VIA in oggetto, e altri autorizzazioni/pareri;
- l'istanza veniva successivamente integrata e perfezionata con note pervenute al prot. n. 15696/2022 e n. 15703/2022 del 13/08/2022, prot. n. 21391/2022 del 31/10/2022, prot. n. 22797/2022 del 22/11/2022 da parte della ditta proponente e venivano pubblicate sul sito del Comune di Traversetolo;
- il giorno 14/09/2022 è stato pubblicato l'Avviso al pubblico sul Bollettino Ufficiale della Regione Emilia Romagna e contestualmente anche sull'Albo Pretorio informatico dei Comuni di Traversetolo e San Polo d'Enza, per 30 giorni consecutivi. L'Avviso, ai sensi dell'art. 16 della L. 4/2018, tiene luogo delle comunicazioni di cui agli art. 7 e 8, commi 3 e 4, della L. 241/1990;
- il Comune di Traversetolo pubblicava la documentazione progettuale, non soggetta a privacy, sul proprio sito web il 14/09/2022, data di avvio della fase di deposito per 30 giorni, durante i quali chiunque poteva prendere visione degli elaborati, al fine di presentare eventuali osservazioni;
- il progetto è inserito nel Piano delle Attività Estrattive (P.A.E.) del Comune di Traversetolo all'interno del Polo estrattivo G6 Enza Sud, denominato Cà Campagna/Boschi;
- in data 12/10/2022 si è svolta la Conferenza dei Servizi Istruttoria;
- in data 16/01/2023 si è svolta la prima Conferenza dei Servizi decisoria;

Piazza V. Veneto n. 30 - 43029 - Traversetolo (PR) - partita I.V.A. 00220040349  
tel. 0521/344500 - fax 0521/344550 - e-mail [comune@comune.traversetolo.pr.it](mailto:comune@comune.traversetolo.pr.it)  
<http://www.comune.traversetolo.pr.it>

Pagina 1 di 6

BF/MT

20230330-parere





# COMUNE DI TRAVERSETOLO

## PROVINCIA DI PARMA

### Area Tecnica – Patrimonio Pubblico

- sono stati messi a disposizione degli Enti invitati gli elaborati progettuali relativi all'attività in oggetto, le richieste di integrazioni pervenute e la documentazione integrativa prodotta al seguente link: <https://www.comune.traversetolo.pr.it/sezioni/Menu/dinamica.aspx?dSezione=60824&idArea=61198&idCat=104741&ID=104741&TipoElemento=categoria>

tutto ciò premesso, si dà atto di quanto segue:

#### **Matrice Impatto Acustico:**

##### **VISTA**

la documentazione pervenuta al prot. n. 10758/2022 – n. 10759/2022 del 09 giugno 2022 di studio previsionale di impatto acustico, redatta in data maggio 2022 a firma del Tecnico competente in acustica geom. Gianluca Savigni dello STUDIO AMBITER SRL;

##### **CONSIDERATA**

la nota registrata al prot. n. 3640 del 22/02/2023, allegata alla presente per formarne parte integrante e sostanziale, pervenuta dal Servizio Sanitario Regionale – Azienda Unità Sanitaria Locale di Parma, Sezione territoriale Sud-Est, in cui viene espressa valutazione complessivamente favorevole e in particolare in merito all'A.U.A. riporta:

***“per quanto riguarda l'Autorizzazione Unica Ambientale (matrici impatto acustico ed emissioni in atmosfera) valutata la documentazione allegata e i chiarimenti pervenuti successivamente con particolare riferimento al contenimento del rischio di diffusione batterica da legionella pneumophila si esprime valutazione favorevole con le seguenti prescrizioni in merito all'impatto acustico:***

- le lavorazioni dovranno avvenire nel rispetto dei limiti previsti dalla zonizzazione acustica comunale oppure dovrà essere acquisita l'autorizzazione in deroga al rispetto ai limiti acustici secondo le modalità previste dalla normativa regionale e/o dal regolamento comunale in particolare durante le attività di scortico superficiale e realizzazione argini in prossimità di ricettori abitativi tenuto conto che tali attività avranno la durata di pochi giorni e sono finalizzate alla realizzazione delle opere mitigative previste nella Valutazione di impatto acustico”;***

##### **PRESO ATTO**

della nota registrata al prot. n. 3228/2023 del 16/02/2023, allegata al presente per formarne parte integrante e sostanziale, pervenuta da ARPAE Sezione Territoriale di Parma, attivata dal Comune di Traversetolo quale supporto tecnico, per l'espressione del parere di competenza, dove riporta:

***“Nulla osta al rilascio delle previste autorizzazioni, per quanto attiene la matrice acustica, condizionato a quanto segue:***



# COMUNE DI TRAVERSETOLO

PROVINCIA DI PARMA

Area Tecnica – Patrimonio Pubblico

- a) dovranno essere rispettate tutte le condizioni tecniche ed operative dichiarate dal Tecnico competente in Acustica;*
- b) prima della realizzazione dei summenzionati terrapieni, ovvero durante la prima fase dell'attività di estrazione, la ditta Emiliana Conglomerati Spa dovrà richiedere ed ottenere dal Comune di Travesetolo, conformemente alle procedure previste, autorizzazione in deroga per attività rumorose temporanee di cantiere, per il tempo strettamente necessario all'edificazione della summenzionata opera di mitigazione acustica".*

## CONSIDERATO inoltre

che l'area ricade in **"CLASSE III – Area di tipo misto"** del piano di classificazione acustica del territorio comunale di Traversetolo, approvato con deliberazione di Consiglio Comunale n. 59 del 21/12/2018;

## VISTI:

- La Legge 26 ottobre 1995, n. 447;
- DGR 1197 del 21 settembre 2020;
- La Legge Regionale 9 maggio 2001, n. 15;
- La D.G.R. 673/04, prot. N. AMB/04/24465;
- La classificazione acustica del Comune di Traversetolo, approvata con D.C.C. n. 59 del 21/12/2018;
- Il Regolamento Comunale per la disciplina in deroga delle attività rumorose temporanee approvato con Delibera di C.C. n. 28 del 30/04/2022, come modificato con Delibera di G.C. n. 121 del 12/08/2022;

## ESPRIME PARERE FAVOREVOLE IN MERITO ALLA MATRICE IMPATTO ACUSTICO

all'emissione dell'Autorizzazione Unica Ambientale nel rispetto delle condizioni e prescrizioni date da ARPAE, Sezione Territoriale di Parma (prot. n. 3228/2023 del 16/02/2023) e dal Servizio Sanitario Regionale – Azienda Unità Sanitaria Locale di Parma, Sezione territoriale Sud Est (prot. n. 3640/2023 del 22/02/2023).

Le lavorazioni dovranno avvenire nel rispetto dei limiti previsti dalla zonizzazione acustica comunale, oppure dovrà essere acquisita l'autorizzazione in deroga al rispetto ai limiti acustici secondo le modalità previste dal Regolamento comunale per la disciplina in deroga delle attività rumorose temporanee, in particolare durante le attività di scortico superficiale e realizzazione argini in prossimità di ricettori abitativi, tenuto conto che tali attività avranno la durata di pochi giorni e sono finalizzate alla realizzazione delle opere mitigative previste nella Valutazione di impatto acustico.



# COMUNE DI TRAVERSETOLO

PROVINCIA DI PARMA

Area Tecnica – Patrimonio Pubblico

## Matrice emissioni in atmosfera:

**VISTI** gli strumenti urbanistici del Comune di Traversetolo, quali:

- **P.A.E.**

Piano comunale delle Attività Estrattive, adottato dal Consiglio Comunale con delibera n. 54 del 26/07/2012 e approvato dal Consiglio Comunale con delibera n. 14 del 29/04/2013.

L'ambito estrattivo denominato "Ca' Campagna Boschi" è interno del Polo G6 "Enza Sud" Scheda n° 2 delle NTA del PAE del Comune di Traversetolo, così come previsto dal P.I.A.E., Piano Infraregionale delle Attività Estrattive della Provincia di Parma;

All'interno della carta dei vincoli del PAE, elaborato A4, l'area è soggetta a:

- area di tutela, recupero e valorizzazione
- area delle previsioni del PIAE
- area inondazione per piena catastofica
- strada extraurbana principale di progetto
- fascia di rispetto da strade extraurbane esistenti e di progetto
- area protetta di riequilibrio ecologico di progetto Cronovilla (in parte)

All'interno della carta di progetto, elaborato P1, l'area è soggetta a:

- ambito estrattivo "Ca' Campagna Boschi"
- area non scavabile di salvaguardia del corridoio infrastrutturale in progetto
- area delle previsioni estrattive del PIAE

- **P.S.C.**

approvato con delibera di C.C. n° 32 del 31/03/2011 e successive varianti approvate con delibera di C.C. n. 77 del 6/11/2012, delibera di C.C. n. 18 del 08/06/2015, delibera C.C. n. 10 del 23/03/2016, delibera di C.C. n. 59 del 21/12/2018, l'area risulta essere soggetta a:

### Carta di tutela degli elementi naturali e paesaggistici:

- corsi d'acqua meritevoli di tutela
- art. 10.8, area di riequilibrio ecologico di progetto "Cronovilla" (in parte)

### Carta delle fasce di rispetto e di tutela:

- strada extraurbane secondarie di progetto (tipo C)
- corridoio di salvaguardia infrastrutturale (art. 10.33) L=60 m-40 m strada extraurbane di tipo C

### Carta di tutela delle risorse idriche assetto idrogeologico e stabilità dei versanti:

- area inondazione piena catastofica
- vulnerabilità e sensibilità elevata



# COMUNE DI TRAVERSETOLO

## PROVINCIA DI PARMA

Area Tecnica – Patrimonio Pubblico

### • R.U.E

approvato con Deliberazione di Consiglio comunale n. 60 del 21/12/2018 che classifica l'Ambito estrattivo Cà Campagna/Boschi all'interno dei seguenti ambiti del territorio rurale di Traversetolo:

- in parte territorio rurale, ambiti agricoli di rilievo paesaggistico (art.11.1.2)
- in parte territorio rurale, ambiti agricoli di valore naturale e ambientale (art. 11.1.3)

L'area di progetto ricade immediatamente a ovest del Sito SIC-ZPS IT4020027 "Cronovilla" (cfr. Tavola QRP-07 - Parchi e Rete Natura 2000), istituito con Deliberazione della Giunta Regionale dell'Emilia-Romagna n. 893 del 2 luglio 2012.

### PRESO ATTO

- della nota registrata al protocollo n. 3640/2023 del 22/02/2023, allegata al presente per formarne parte integrante e sostanziale, pervenuta dal Servizio Sanitario Regionale Distretto Sud-Est, in cui, in merito alla matrice emissioni in atmosfera, esprime valutazione favorevole;
- della nota registrata al prot. n. 4907/2023 del 10/03/2023, allegata al presente per formarne parte integrante e sostanziale, pervenuta da ARPAE Servizio Territoriale di Parma Area Prevenzione Ambientale Ovest, nella quale esprime, per la matrice Emissioni in atmosfera, parere favorevole in base alle seguenti considerazioni e nel rispetto delle indicazioni sotto riportate:

***"Richiamato quanto contenuto nel documento Valutazione degli impatti e misure di mitigazione (VIM), capitolo 6, si ritiene che le proposte siano ben articolate al fine di contenere sia le emissioni diffuse che quelle legate ai mezzi di trasporto e lavorazione. Il rispetto delle norme di PIAE circa il divieto di transito sulla viabilità provinciale viene realizzato tramite l'uso di una pista sulla sponda sinistra del torrente Enza per conferire gli inerti all'impianto di Guardasone. Sulla viabilità non asfaltata sarà in vigore il limite di velocità di 10 km/h per evitare il sollevamento delle polveri.***

***Il rispetto dell'art.20 delle Norme tecniche di attuazione del PAIR2020 è stato sottoposto a calcolo nel paragrafo 3.1.2.1.4 della medesima relazione VIM, e comporta una stima cautelativa della compensazione in un anno dalla messa a dimora di parte della vegetazione.***

***La norma, imposta dalla classificazione PAIR del territorio del Comune di Traversetolo (zona a superamento PM10) si ritiene rispettata.***

***In merito alle mitigazioni previste per i mezzi d'opera e per i mezzi pesanti, consistenti nella rispondenza a requisiti fissati dagli standard internazionali "Stage IV" per le macchine operatrici diesel "non-road" (rif. Direttiva 97/68/EC) e, come solo auspicio, i requisiti fissati per la categoria "Euro V", si rammenta anche l'importanza della corretta manutenzione al fine di contenere le emissioni in atmosfera. Si raccomanda la massima attenzione al controllo della pressione dei pneumatici, in linea con le risultanze dei periodici rapporti ISPRA sulle emissioni derivanti dal trasporto su strada".***



# COMUNE DI TRAVERSETOLO

## PROVINCIA DI PARMA

Area Tecnica – Patrimonio Pubblico

### VISTI:

- il D. Lgs 152/2006 “Tutela dell’aria e riduzione delle emissioni in atmosfera”;
- la L. 13 febbraio 1990, n. 26. “Tutela della denominazione di origine Prosciutto di Parma”;

### **ESPRIME PARERE FAVOREVOLE IN MERITO ALLA MATRICE EMISSIONI IN ATMOSFERA**

sotto l’aspetto di compatibilità urbanistica all’emissione dell’Autorizzazione Unica Ambientale a condizione che vengano interamente recepite le osservazioni ed i contenuti del parere di competenza del Servizio Sanitario Regionale – Azienda Unità Sanitaria Locale di Parma, Sezione territoriale Sud Est (prot. n. 3640/2023 del 22/02/2023) allegato alla presente per formarne parte integrante e sostanziale e nel rispetto del parere ARPAE Servizio Territoriale di Parma Area Prevenzione Ambientale Ovest (prot. n. 4907/2023 del 10/03/2023), allegato al presente per formarne parte integrante e sostanziale.

---

Traversetolo, 30/03/2023

La Responsabile dell'area Tecnica Patrimonio pubblico,  
Edilizia privata e Urbanistica  
Arch. Maddalena Torti  
*Documento firmato digitalmente  
ai sensi dell'art. 21 del D.Lgs. n. 82/2005 e ss.mm.ii.*

### Allegati :

- Parere ARPAE SERVIZIO TERRITORIALE DI PARMA sulla matrice impatto acustico prot. n. 3228/2023 del 16/02/2023;
- Parere ARPAE SERVIZIO TERRITORIALE DI PARMA sulla matrice emissioni in atmosfera prot. n. 4907/2023 del 10/03/2023;
- Parere del SERVIZIO SANITARIO REGIONALE AZIENDA UNITÀ SANITARIA LOCALE DI PARMA sulla matrice impatto acustico ed emissioni in atmosfera, prot. n. 3640/2023 del 22/02/2023;

Rif Arpae PG/2022/100571 del 17/06/2022

Sinadoc:23326/2022

Inviata con PEC

Spett.le

**COMUNE di TRAVERSETOLO**  
**Area Tecnica – Patrimonio Pubblico**

**c.a. arch. Matteo Piovani**

[protocollo@postacert.comune.traversetolo.pr.it](mailto:protocollo@postacert.comune.traversetolo.pr.it)

inviato con PEC

e p.c. **SAC Arpae Parma**  
Servizio Autorizzazioni e Concessioni Area Ovest

inviato posta interna

**OGGETTO: Provvedimento Autorizzatorio Unico Comunale comprendente la Valutazione di impatto Ambientale ai sensi del Capo III della L.R. 4/2018 e altre autorizzazioni/pareri per il rilascio del progetto denominato “Piano di Coltivazione e Sistemazione Finale relativo all’Ambito estrattivo – Cà Campagna/Boschi all’interno del Polo G6 in Comune di Traversetolo (PR)” – proposto da Emiliana Conglomerati S.p.A.**

**Ditta richiedente “Emiliana Conglomerati Spa”.**

**Fa seguito alla Vs istanza di parere tecnico e a quanto contenuto nel verbale della CdS Decisoria n. 1 del 16/01/2023, per la matrice acustica si comunica quanto segue.**

Premesso che tutte le successive considerazioni sono state dedotte dalla valutazione previsionale di impatto acustico datata 02/06/2022, redatta dallo studio “Ambiter Srl”, a firma del Tecnico Competente in Acustica geom. Gianluca Savigni.

<b>E</b>
COMUNE DI TRAVERSETOLO Comune di Traversetolo
COPIA CONFORME ALL'ORIGINALE DIGITALE
Protocollo N.0003228/2023 del 16/02/2023 Firmatario: Roberto Marchignoli, Sara Reverberi

- Trattasi attività estrattiva relativa al piano di coltivazione e sistemazione finale, presso l'ambito estrattivo denominato "Cà Campagna/Boschi" all'interno del polo G6 da effettuarsi nel Comune di Traversetolo (PR) presso il t. Enza.
- L'area interessata dall'intervento ricade in classe III<sup>^</sup>, ovvero "Area di tipo misto", così come il contesto limitrofo, ai sensi della vigente zonizzazione acustica del Comune di Traversetolo.
- I ricettori residenziali esistenti sono stati identificati e debitamente considerati nella relazione in esame;
- I lavori di escavazione e sistemazione finale saranno attuati in un tempo di 5 anni circa e si svolgeranno solo all'interno del periodo di riferimento Diurno e nello specifico dalle ore 07.00 alle 17.00.
- Le modalità operative sono così suddivise:
  - a) fase 1, durante la quale si creano arginature. Il materiale in eccesso si deposita in zone marginali;
  - b) fase 2, fasi di coltivazione che si alternano a fasi di sistemazioni;
  - c) Fase 3, completa sistemazione finale;
- I mezzi operativi previsti, dichiarati significativi sotto il profilo acustico, risultano essere escavatore, ruspa (o dozer), lama cingolata e autocarri (6 viaggi/h).
- Sono previste due opere di mitigazione a confine dell'area di cava, come riportato in relazione:
  - a) presso il lato Ovest (terrapieno di altezza pari a 2,8 metri), tale da garantire il rispetto dei limiti di legge ed in particolare del criterio differenziale presso i ricettori individuati come R1 e R2.

b) presso il lato SudEst (terrapieno di altezza pari a 4 metri), tale da garantire il rispetto dei limiti di legge ed in particolare del criterio differenziale presso il ricettore individuato come R3.

- la valutazione di impatto acustico attesta la sostanziale compatibilità della futura attività con il clima acustico dell'area interessata, caratterizzata da livelli di rumorosità in linea con i vigenti limiti di legge;

Considerato:

- che le modalità di sviluppo della predetta valutazione risultano conformi a quanto espressamente previsto dalla D.G.R. 673/2004;
- che nella prima fase dell'attività di cava (asportazione terreno vegetale e cappellaccio) presso i ricettori R2 e R3 non è rispettato il valore limite differenziale di immissione;
- che nella fase di escavazione della ghiaia, anche a seguito della realizzazione dell'opera di mitigazione i valori di pressione sonora previsti presso i ricettori sono inferiori al valore di soglia di 50 dB(A) ex art. 4 comma 2 DPCM 14/11/1997;

Visti:

- La Legge 26 ottobre 1995, n. 447;
- La Legge Regionale 9 maggio 2001, n. 15;
- La D.G.R. 673/04, prot. N. AMB/04/24465;
- La classificazione acustica del Comune di Traversetolo;
- DGR 1197 del 21 settembre 2020;

**Tutto quanto ciò premesso, nulla osta al rilascio delle previste autorizzazioni, per quanto attiene la matrice acustica, condizionato a quanto segue:**



- a) dovranno essere rispettate tutte le condizioni tecniche ed operative dichiarate dal Tecnico Competente in Acustica;
- b) prima della realizzazione dei summenzionati terrapieni, ovvero durante la prima fase dell'attività di estrazione, la ditta Emiliana Conglomerati Spa dovrà richiedere ed ottenere dal Comune di Travesetolo, conformemente alle procedure previste, autorizzazione in deroga per attività rumorose temporanee di cantiere, per il tempo strettamente necessario all'edificazione della summenzionata opera di mitigazione acustica.

IL TECNICO ARPAE

*Roberto Marchignoli*

TECNICO COMPETENTE IN ACUSTICA

ELENCO NAZIONALE N. 5107- R.R.: RER/00060

IL RESPONSABILE DEL DISTRETTO DI PARMA

*Sara Reverberi*

*Documento firmato digitalmente*

RIF.prot. PG/198058/2022  
Sinadoc: 23326/2022

Comune di Traversetolo  
Area Tecnica – Patrimonio Pubblico  
[protocollo@postacert.comune.traversetolo.pr.it](mailto:protocollo@postacert.comune.traversetolo.pr.it)

Trasmesso via Pec

**OGGETTO: Provvedimento Autorizzatorio Unico Comunale comprendente la Valutazione di Impatto Ambientale ai sensi del Capo III della L.R. 4/2018 e altre autorizzazioni/pareri per il rilascio del progetto denominato “Piano di Coltivazione e Sistemazione Finale relativo all’Ambito estrattivo – Cà Campagna/Boschi all’interno del Polo G6 in Comune di Traversetolo (PR)” – proposto da Emiliana Conglomerati S.p.A. - Parere di competenza**

Presa visione della documentazione di riferimento, delle risultanze della Conferenza dei Servizi del 16/01/2023 e della documentazione integrativa pervenuta, di cui al prot. Arpae. PG/198058/2022 del 01/12/2022, per quanto di competenza e limitatamente ai soli aspetti ambientali valutati, demandando agli enti di competenza le indicazioni di pertinenza alle specifiche norme sovraordinate, si esprime parere favorevole in base alle seguenti considerazioni e nel rispetto delle indicazioni sotto riportate.

### **Emissioni in atmosfera**

Richiamato quanto contenuto nel documento Valutazione degli impatti e misure di mitigazione (VIM), capitolo 6, si ritiene che le proposte siano ben articolate al fine di contenere sia le emissioni diffuse che quelle legate ai mezzi di trasporto e lavorazione. Il rispetto delle norme di PIAE circa il divieto di transito sulla viabilità provinciale viene realizzato tramite l'uso di una pista sulla sponda sinistra del torrente Enza per conferire gli inerti all'impianto di Guardasone. Sulla viabilità non asfaltata sarà in vigore il limite di velocità di 10 km/h per evitare il sollevamento delle polveri.

Il rispetto dell'art.20 delle Norme tecniche di attuazione del PAIR2020 è stato sottoposto a calcolo nel paragrafo 3.1.2.1.4 della medesima relazione VIM, e comporta una stima cautelativa della compensazione in un anno dalla messa a dimore di parte della vegetazione. La norma, imposta dalla classificazione PAIR del territorio del Comune di Traversetolo (zona a superamento PM10) si ritiene rispettata.

In merito alle mitigazioni previste per i mezzi d'opera e per i mezzi pesanti, consistenti nella rispondenza a requisiti fissati dagli standard internazionali “Stage IV” per le macchine

operatrici diesel “non-road” (rif. Direttiva 97/68/EC) e, come solo auspicio, i requisiti fissati per la categoria “Euro V”, si rammenta anche l’importanza della corretta manutenzione al fine di contenere le emissioni in atmosfera. Si raccomanda la massima attenzione al controllo della pressione dei pneumatici, in linea con le risultanze dei periodici rapporti ISPRA sulle emissioni derivanti dal trasporto su strada.

## **Acque sotterranee**

La Ditta ha presentato una proposta di monitoraggio delle acque sotterranee su 2 piezometri che verranno realizzati rispettivamente a monte e a valle dell’area di interesse.

- ❖ L’ubicazione esatta dei piezometri dovrà essere trasmessa ad Arpae, unitamente alla quota in m s.l.m., le stratigrafie e le caratteristiche costruttive degli stessi. Il monitoraggio prevede almeno due campionamenti annuali sui quali effettuare determinazioni in campo e analisi chimiche presso laboratorio accreditato.
- ❖ Per le determinazioni analitiche si richiede di adottare il seguente panel analitico:  
*pH, temperatura, conducibilità elettrica, potenziale Redox, ossigeno disciolto, Cloruri, Solfati, Nitrati, Ammoniaci, Nitriti, Arsenico, Cadmio, Rame, Zinco, Piombo, Nichel, Cromo, Idrocarburi totali (espressi come n-esano), tetracloroetilene*
- ❖ Una campagna di analisi dovrà essere effettuata prima dell’inizio della coltivazione della cava ed il monitoraggio dovrà essere prolungato per almeno un anno dal completamento delle operazioni di ripristino della stessa.
- ❖ Il campionamento delle acque dovrà essere eseguito previa adeguata operazione di spurgo dei piezometri, possibilmente in modalità low-flow.
- ❖ Come previsto, la lettura delle quote piezometriche dovrà essere effettuata almeno mensilmente, o con frequenza maggiore in caso di eventi meteorici significativi, ai fini di garantire il mantenimento del franco di 1 m dalla falda.
- ❖ La data di esecuzione dei campionamenti semestrali dovrà essere comunicata ad Arpae - Servizio Territoriale di Parma APAO, con congruo anticipo, al fine di consentire eventuali campionamenti in contraddittorio.
- ❖ Nel caso si riscontrino superamenti dei valori delle Concentrazioni soglia di Contaminazione definite dalla tabella 2 dell’Allegato 5 alla parte IV del D.Lgs. 152/06 per le acque sotterranee si dovrà procedere alla Comunicazione di potenziale contaminazione ai sensi del D.Lgs 152/06.
- ❖ I dati raccolti e commentati all’interno delle relazioni annuali dovranno essere trasmessi via PEC al suddetto servizio.
- ❖ Sia garantita, in ogni fase della lavorazione, la corretta gestione delle acque meteoriche tramite la realizzazione di un adeguato sistema di scolo, per impedire le infiltrazioni e le tracimazioni di eventuali acque inquinanti.

## **Ripristino**

Si ritiene che il progetto di ripristino, coerente con la precedente progettazione della limitrofa Oasi Cronovilla, assieme alla prevista estensione dell’area umida per altri 16 ha ad est della cava (progetto non compreso nella presente procedura), possa contribuire a realizzare una

delle più importanti zone umide della provincia. Si richiamano gli effetti positivi degli ecosistemi acquatici interni tutelati dalla Direttiva Quadro Acque 2000/60/CE, ed in particolare delle aree umide, per quanto concerne le matrici ambientali di competenza:

- ❖ depurazione naturale delle acque superficiali e sotterranee;
- ❖ influenza positiva sul microclima locale, ancor più accentuata in conseguenza dei cambiamenti climatici in atto;
- ❖ forte capacità di fissazione dell'anidride carbonica.

Quanto appena esposto ha valore di contributo valutativo per il progetto di escavazione e ripristino presentato. Si fa notare come il rispetto delle condizioni proposte, in particolare delle tempistiche previste nel Progetto di coltivazione, sia determinante per quantificare i benefici ambientali legati al ripristino, che tendono a diminuire con una dilazione temporale delle attività.

### **Terreno vegetale e rifiuti inerti di estrazione**

Sulla base di quanto indicato negli elaborati dello studio di impatto ambientale e di progetto presentati e dei chiarimenti intercorsi in fase di CdS, per la sistemazione morfologica finale dell'area saranno impiegati, il terreno vegetale (terra non inquinata ai sensi del D.Lgs. 117/08), cappellaccio e scarti (entrambi classificabili come rifiuti inerti di estrazione ai sensi del D.Lgs. 117/08) ed i limi di frantoio.

In merito al terreno vegetale (top soil) si raccomanda una corretta gestione dello stesso al fine di salvaguardare il più possibile le caratteristiche del materiale. In particolare la rimozione sia eseguita separatamente dagli altri movimenti di terra; siano evitati la compattazione del suolo ed il mescolamento con materiali estranei; ed il deposito avvenga all'interno delle aree appositamente individuate. Sui cumuli di terreno vegetale dovranno essere eseguite semine protettive e, se necessario, concimazioni correttive. Lo spessore dovrà essere tale da conservare la qualità del terreno vegetale senza innescare processi di anaerobiosi, con altezze possibilmente inferiori ai 3 metri. Ai sensi dell'art.3 del D.Lgs 117/08 le strutture per l'accumulo di terra non inquinata non si configurano come strutture di deposito se mantenute per un periodo inferiore a 3 anni.

I materiali inerti di estrazione dovranno essere gestiti ai sensi del D.Lgs 117/08, sempre prevedendo tempi di stoccaggio inferiori ai 3 anni e nel rispetto di quanto indicato negli elaborati progettuali. I rifiuti di estrazione per essere considerati inerti devono soddisfare i criteri individuati nell'allegato III-bis al D.Lgs 117/08: si dovrà pertanto procedere, alla caratterizzazione chimica di tali materiali, come richiesto anche dalla Scheda n° 2 - Polo estrattivo G6 "Enza sud" – Ambito estrattivo "Ca' Campagna/Boschi" delle NTA del PAE di Traversetolo, secondo il panel analitico indicato al comma d. dell'allegato III bis al D.Lgs 117/08, considerando la realizzazione di almeno un campione per ogni lotto di escavazione. In aggiunta a quanto sopra, si chiede di integrare il profilo analitico per i rifiuti di estrazione con il parametro idrocarburi per escludere la contaminazione ad opera degli automezzi utilizzati per la movimentazione dei materiali.

In considerazione della destinazione d'uso finale dell'area di cava, i valori ottenuti dovranno essere confrontati con quelli della Colonna A della tabella 1 dell'Allegato 5 alla parte IV del

D.Lgs 152/06. I referti analitici dovranno essere tenuti dall'esercente sempre a disposizione degli enti di controllo e vigilanza ambientale.

In merito ai limi, il loro utilizzo è consentito nel rispetto della legislazione vigente. Prima dell'utilizzo degli stessi per le operazioni di recupero, si richiede l'esecuzione di analisi di caratterizzazione, sempre secondo il panel contenuto nell'allegato III bis comma d. del D.Lgs. 117/2008, integrato con il parametro Idrocarburi. Le analisi andranno svolte con cadenza minima annuale e prima di ogni svuotamento del lago di decantazione.

Distinti saluti.

*Tecnici di riferimento Servizio Territoriale: Simona Costa ST PR.*


Il Tecnico Incaricato

Matteo Olivieri

Il Responsabile Servizio Sistemi Ambientali APA  
Ovest

Maurizio Poli

*Documento firmato digitalmente*



## FRONTESPIZIO PROTOCOLLO GENERALE

AOO: AOOAUSLPR

REGISTRO: Protocollo generale

NUMERO: 0012796

DATA: 22/02/2023

OGGETTO: PROVVEDIMENTO AUTORIZZATORIO UNICO COMUNALE COMPRENDENTE LA VALUTAZIONE DI IMPATTO AMBIENTALE AI SENSI DEL CAPO III DELLA L.R. 4/2018 E ALTRE AUTORIZZAZIONI/PARERI PER IL RILASCIO DEL PROGETTO DENOMINATO "PIANO DI COLTIVAZIONE E SISTEMAZIONE FINALE RELATIVO ALL'AMBITO ESTRATTIVO – CÀ CAMPAGNA/BOSCHI ALL' INTERNO DEL POLO G6 IN COMUNE DI TRAVERSETOLO (PR)" – PROPOSTO DA EMILIANA CONGLOMERATI S.P.A.

SOTTOSCRITTO DIGITALMENTE DA:

Ines Tollemeto

CLASSIFICAZIONI:

- [04-02-01]

DOCUMENTI:

File

PG0012796\_2023\_Lettera\_firmata.pdf:

Firmato digitalmente da

Tollemeto Ines


Hash

43C8A24471774C11773103D27E43DE544  
F21777AD42D22EA23B0D2C7A2456123



L'originale del presente documento, redatto in formato elettronico e firmato digitalmente e' conservato a cura dell'ente produttore secondo normativa vigente.

Ai sensi dell'art. 3bis c4-bis Dlgs 82/2005 e s.m.i., in assenza del domicilio digitale le amministrazioni possono predisporre le comunicazioni ai cittadini come documenti informatici sottoscritti con firma digitale o firma elettronica avanzata ed inviare ai cittadini stessi copia analogica di tali documenti sottoscritti con firma autografa sostituita a mezzo stampa predisposta secondo le disposizioni di cui all'articolo 3 del Dlgs 39/1993.



Comune Di Traversetolo  
protocollo@postacert.comune.  
traversetolo.pr.it

OGGETTO: PROVVEDIMENTO AUTORIZZATORIO UNICO COMUNALE COMPRENDENTE LA VALUTAZIONE DI IMPATTO AMBIENTALE AI SENSI DEL CAPO III DELLA L.R. 4/2018 E ALTRE AUTORIZZAZIONI/PARERI PER IL RILASCIO DEL PROGETTO DENOMINATO "PIANO DI COLTIVAZIONE E SISTEMAZIONE FINALE RELATIVO ALL'AMBITO ESTRATTIVO – CÀ CAMPAGNA/BOSCHI ALL'INTERNO DEL POLO G6 IN COMUNE DI TRAVERSETOLO (PR)" – PROPOSTO DA EMILIANA CONGLOMERATI S.P.A.

In riferimento alla richiesta di parere riguardante il Provvedimento Autorizzatorio Unico Comunale comprendente la **Valutazione d i Impatto Ambientale** ai sensi del capo III della L.R. 4/2018 e altre Autorizzazioni tra cui l' **A utorizzazione per l'attività estrattiva** (L.R. 17/91 E S.M.I.) per il rilascio del progetto denominato "Piano di coltivazione e sistemazione finale relativo all'ambito estrattivo – Cà Campagna/Boschi all'interno del Polo G6 in Comune Di Traversetolo (PR)" – proposto da EMILIANA CONGLOMERATI S.P.A.,

valutata la documentazione allegata all'istanza e tenuto conto di quanto discusso nelle Conferenze dei Servizi tenutesi in data 12.10.2022 e 16.01.2023, si esprime per quanto di competenza, valutazione complessivamente favorevole.

Inoltre, per quanto riguarda l' **Autorizzazione Unica Ambientale** (matrici impatto acustico ed emissioni in atmosfera) valutata la documentazione allegata e i chiarimenti pervenuti successivamente con particolare riferimento al contenimento del rischio di diffusione batterica da *legionella pneumophila* si esprime valutazione favorevole con le seguenti prescrizioni in merito all'impatto acustico:

- le lavorazioni dovranno avvenire nel rispetto dei limiti previsti dalla zonizzazione acustica comunale oppure dovrà essere acquisita l'autorizzazione in deroga al rispetto ai limiti acustici secondo le modalità previste dalla normativa regionale e/o dal regolamento comunale in particolare durante le attività di scotico superficiale e realizzazione argini in prossimità di ricettori abitativi tenuto conto che tali attività avranno la durata di pochi giorni e sono finalizzate alla realizzazione delle opere mitigative previste nella Valutazione di impatto acustico.

In merito alla richiesta di **deroga alle distanze di cui all'art. 104 del DPR 128/59**, si esprime parere favorevole con le seguenti condizioni:


**Lucia Reverberi**

Str. Organiz. Terr. S.I.S.P. SUD-EST  
via Roma 42/1 Langhirano (PR)  
lreverberi@ausl.pr.it

**AZIENDA UNITÀ SANITARIA LOCALE DI PARMA**

Sede legale: Strada del Quartiere n. 2/A 43125 Parma  
Tel: +39 0521.393111 - Fax: +39 0521.282393  
Codice Fiscale e Partita IVA: 01874230343





- l'attività svolta dovrà sempre essere in conformità alle Leggi ed ai Regolamenti vigenti in materia di Igiene, di Edilizia e di Circolazione Stradale;
- si dovrà inoltre, previa valutazione, adeguare il Documento di Salute e Sicurezza in merito alle nuove condizioni di lavoro, valutando tutte le nuove situazioni presenti in cava, adottando, di conseguenza, le misure necessarie atte ad eliminare i rischi presenti.

Distinti saluti.

Il dirigente incaricato drssa Lucia Reverberi

Il responsabile SISP Parma Sud Est drssa Ines Tollemeto

Firmato digitalmente da:

Ines Tollemeto

Responsabile procedimento:  
Lucia Reverberi

**Lucia Reverberi**

Str. Organiz. Terr. S.I.S.P. SUD-EST  
via Roma 42/1 Langhirano (PR)  
lreverberi@ausl.pr.it

**AZIENDA UNITÀ SANITARIA LOCALE DI PARMA**

Sede legale: Strada del Quartiere n. 2/A 43125 Parma  
Tel: +39 0521.393111 - Fax: +39 0521.282393  
Codice Fiscale e Partita IVA: 01874230343



## Allegato 3



SETTORE AREE PROTETTE, FORESTE E SVILUPPO ZONE MONTANE  
AREA BIODIVERSITA'

IL RESPONSABILE DEL SETTORE E DI AREA  
**GIANNI GREGORIO**

TIPO ANNO NUMERO

REG. CFR.FILE SEGNATURA.XML

### TRASMISSIONE VIA PEC

Spett. le  
**Comune di Traversetolo**  
Piazza V. Veneto, 30  
43029 - Traversetolo (PR)  
PEC: [protocollo@postacert.comune.traversetolo.pr.it](mailto:protocollo@postacert.comune.traversetolo.pr.it)

Oggetto: Provvedimento Autorizzatorio Unico Comunale comprendente la Valutazione di Impatto Ambientale ai sensi del Capo III della L.R. 4/2018 e altre autorizzazioni/pareri per il rilascio del progetto denominato "Piano di Coltivazione e Sistemazione Finale relativo all'Ambito estrattivo – Cà Campagna/Boschi all'interno del Polo G6 in Comune di Traversetolo (PR) – Proponente Emiliana Conglomerati S.p.A.  
*Valutazione di incidenza.*

In riferimento alla richiesta in oggetto, pervenuta a questo Settore in data 01/12/2022 ed acquisita agli atti al prot. PG. N. 1200564 del 01/12/2023,

Visti:

- le Direttive 2009/147/CE, che sostituisce la Direttiva 79/409/CEE "Uccelli - Conservazione degli uccelli selvatici", e 92/43/CEE "Habitat - Conservazione degli habitat naturali e seminaturali e della flora e della fauna selvatiche" con le quali si prevede che, al fine di tutelare le specie animali e vegetali, nonché gli habitat, indicati negli Allegati I e II, gli Stati membri classifichino in particolare come SIC (Siti di Importanza Comunitaria) e come ZPS (Zone di Protezione Speciale) i territori più idonei al fine di costituire una rete ecologica europea, definita "Rete Natura 2000";
- il DPR 8 settembre 1997, n. 357 "Regolamento recante attuazione della Direttiva n. 92/43/CEE relativa alla conservazione degli habitat naturali e seminaturali, nonché della flora e della fauna selvatiche", successivamente modificato dal DPR 12 marzo 2003, n. 120, con i quali, unitamente alla legge n. 157/92, si dà applicazione in Italia alle suddette direttive comunitarie;
- la Legge Regionale 14 aprile 2004, n. 7 "Disposizioni in materia ambientale" che al Capo I, artt. 1-9, definisce i ruoli dei diversi enti nell'ambito di applicazione della Direttiva comunitaria n. 92/43/CEE, nonché gli strumenti e le procedure per la gestione dei siti della rete Natura 2000;

Viale Aldo Moro, 30  
40127 Bologna

tel 051.527.6080  
fax 051.527.6957

[segrprn@regione.emilia-romagna.it](mailto:segrprn@regione.emilia-romagna.it)  
[segrprn@postacert.regione.emilia-romagna.it](mailto:segrprn@postacert.regione.emilia-romagna.it)  
[www.regione.emilia-romagna.it](http://www.regione.emilia-romagna.it)

- la Legge Regionale 17 febbraio 2005, n. 6 "Disciplina della formazione e della gestione del sistema regionale delle Aree naturali protette e dei siti della Rete Natura 2000" e ss.mm.ii.;
- la Legge Regionale 31 luglio 2006, n. 15 "Disposizioni per la tutela della fauna minore in Emilia-Romagna";
- la Legge Regionale 6 marzo 2007, n. 4 "Adeguamenti normativi in materia ambientale. Modifiche a Leggi regionali" (artt. 34 e 35);
- la Legge Regionale 23 dicembre 2011, n. 24 "Riorganizzazione del sistema regionale delle aree protette e dei siti della rete Natura 2000 e istituzione del Parco regionale dello Stirone e del Piacenziano";
- la Legge Regionale n. 13 del 30 luglio 2015 "Riforma del sistema di governo regionale e locale e disposizioni su Città metropolitana di Bologna, Province, Comuni e loro Unioni";
- la Legge Regionale 29 dicembre 2015, n. 22 "Disposizioni collegate alla legge regionale di stabilità per il 2016";
- la Legge Regionale 20 maggio 2016, n. 9 "Legge comunitaria regionale per il 2016";
- la Legge Regionale 20 maggio 2021, n. 4 "Legge europea per il 2021";

Viste, inoltre, le Deliberazioni della Giunta regionale:

- n. 1191/07 "Approvazione direttiva contenente i criteri di indirizzo per l'individuazione, la conservazione, la gestione ed il monitoraggio dei SIC e delle ZPS, nonché le linee guida per l'effettuazione della valutazione di incidenza ai sensi dell'art. 2, comma 2, della L.R. 7/04" con la quale si definiscono le procedure amministrative per la proposta di aggiornamento dei siti esistenti e per l'individuazione di nuovi siti e, contestualmente, si definiscono i due livelli delle misure di conservazione; quello generale, di competenza regionale, e quello specifico, di competenza degli Enti gestori dei siti Natura 2000;
- 893/12 con la quale è stato aggiornato l'elenco complessivo dei Siti di Importanza Comunitaria (SIC) e delle Zone di Protezione Speciale (ZPS) presenti nella Regione Emilia-Romagna, ai sensi delle Direttive CEE "Uccelli" e "Habitat";
- n. 79/18 "Approvazione delle misure generali di conservazione, delle misure specifiche di conservazione e dei piani di gestione dei siti Natura 2000, nonché della proposta di designazione delle ZSC e delle modifiche alle delibere n. 1191/07 e n. 667/09";
- n. 1147/18 "Approvazione delle modifiche alle misure generali di conservazione, delle misure specifiche di conservazione e dei piani di gestione dei siti Natura 2000";
- le Misure di conservazione specifiche ed il formulario del sito di Rete Natura 2000 interessato;
- la documentazione tecnica pervenuta.

Espletata la procedura di Valutazione di incidenza, dalla quale si evince che il progetto non determina incidenza negativa significativa sul sito della Rete Natura 2000 interessato, con la presente si comunica l'esito positivo della pre-valutazione di incidenza, in quanto il progetto risulta compatibile con la corretta gestione del sito della Rete Natura 2000 con la seguente prescrizione:

- *che si rispettino le misure di mitigazione contenute nel progetto.*

Si chiede, pertanto, di notificare al soggetto richiedente quanto sopra indicato.

Cordiali saluti.

IL DIRIGENTE DEL SETTORE E DI AREA  
DR. GIANNI GREGORIO  
(DOCUMENTO FIRMATO DIGITALMENTE)

FB\_vinca\_PAUC comune di Travesetolo\_ambito estratt cà campagna\_boschi\_2023.pdf

Copia analogica a stampa tratta da documento informatico identificato dal numero di protocollo indicato sottoscritto con firma digitale predisposto e conservato presso l'Amministrazione in conformità al D.lgs. 82/2005 (CAD) e successive modificazioni.

**SI ATTESTA CHE IL PRESENTE DOCUMENTO È COPIA CONFORME DELL'ATTO ORIGINALE FIRMATO DIGITALMENTE.**